

Arkeologisk undersökning i form av schaktningsövervakning 2023

Hörby 42:18 och Karlsholm 19, fornlämning L1989:2321

HUSBYGGE

Hörby kommun
Skåne län



SKÅNE
ARKEOLOGI

Skånearkeologi
Rapport 2023:14

Per Sarnäs

Arkeologisk undersökning i form av schaktningsövervakning 2023

Hörby 42:18 och Karlsholm 19, fornlämning L1989:2321

HUSBYGGE

Hörby kommun
Skåne län

Skånearkeologi AB

Per Sarnäs

Midgårdsgatan 3

216 19 Malmö

Tel: 0708-82 78 16

E-post: info@skanearkeologi.se

Webb: www.skanearkeologi.se

Arkeologisk undersökning i form av schaktningsövervakning 2023

Hörby 42:18 och Karlsholm 19, fornlämning L1989:2321

Husbygge

Hörby kommun

Skåne län

Skånearkeologi

Rapport 2023:14

Författare: Per Sarnäs

Grafisk form: Anders Gutehall

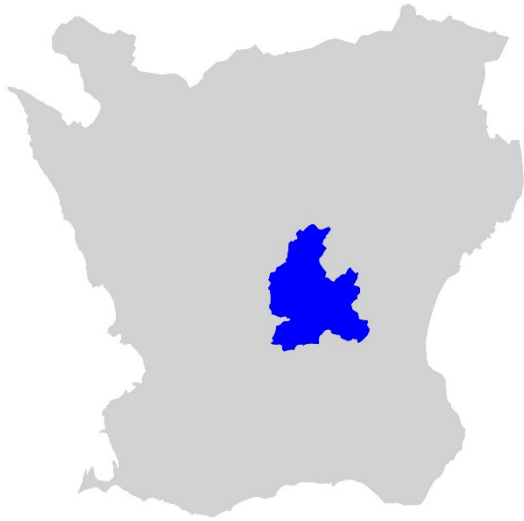
Omslagsbild: Schakt 3

Kartor: © Lantmäteriet/Metria ordernr 5113847

© Skånearkeologi 2023

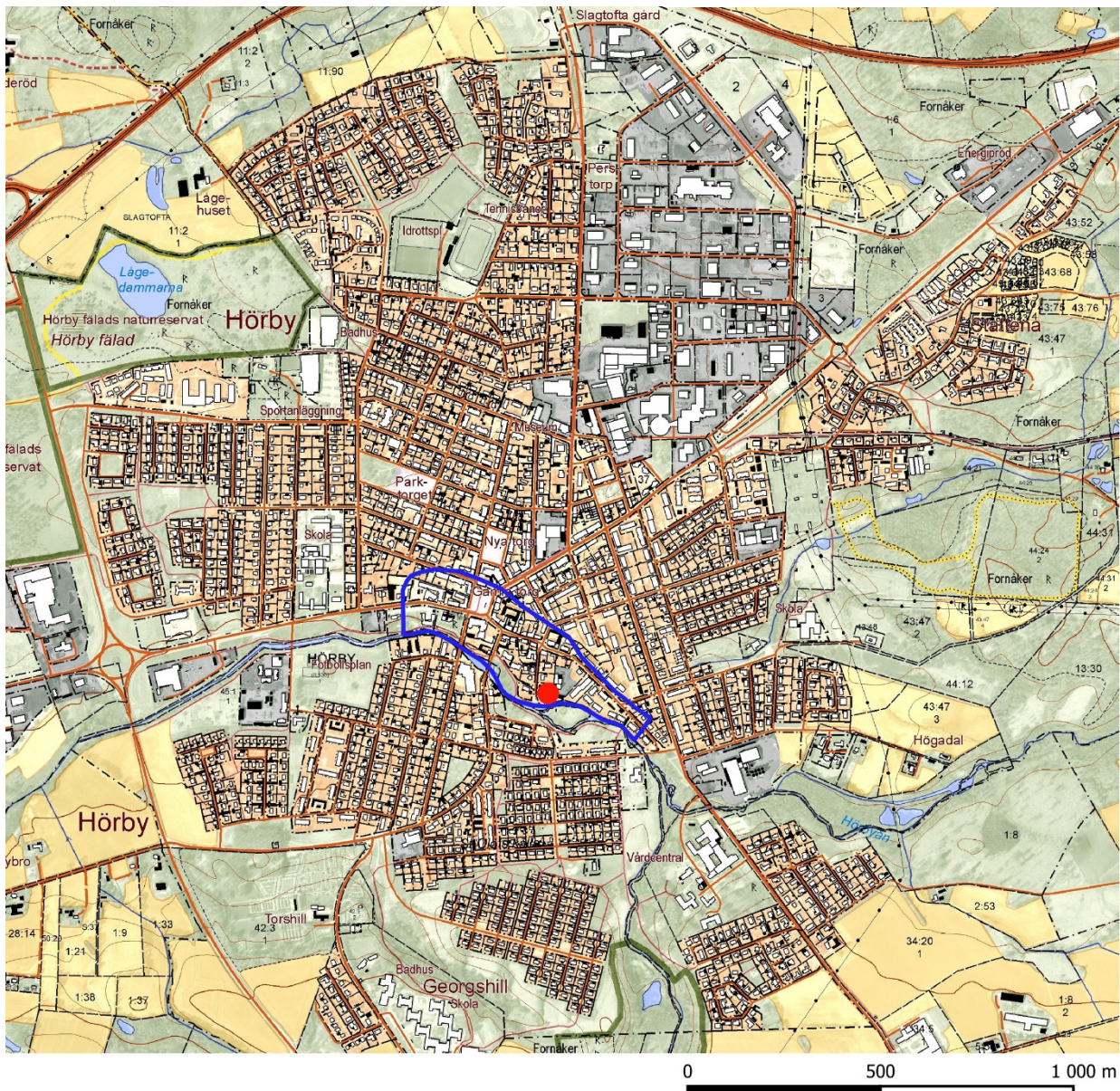
Innehåll

Undersökningens bakgrund och resultat	5
Referenser	5
Tekniska och administrativa uppgifter	6



Figur 1. Karta över Skåne med Hörby kommun markerat med blå färg.

Figur 2. Del av fastighetskartan över Hörby. Fornlämningen L1989:2321 är markerade med blå linje och platsen för undersökningen är markerad med röd prick.
© Lantmäteriet



Undersökningens bakgrund och resultat

Med anledning av att Kvarndungen fastigheter AB planerar uppföra en ny byggnad inom Hörby historiska och medeltida bytomt (L1989:2321), beslutade länsstyrelsen Skåne om en arkeologisk undersökning i form av en schaktningsövervakning. Undersökningsområdet ligger vid en kvarn med bevarat dämme och åfåra (L2022:6697).

Schaktningen började i nordvästra hörnet av den yta som planeras att bebyggas (schakt 1). Det visade sig att man har genomfört omfattande markarbeten i form av påförda massor inom fastigheten. Schaktbotten bestod av sand och stenigt grus. Det framkom inga anläggningar eller fynd. Schakt 2 upptogs där en mindre förrådsbyggnad ska uppföras. Här har man också påfört stora mängder sten och grus. I botten framkom ett tunt lager jord och därunder sand som påminner om en sjöbotten. Inga fynd eller anläggningar framkom i schaktet. Schakt 3 upptogs i södra delen av den planerade byggnaden och även här har man fört på ansenliga mängder sten och grus. Under de påförda massorna framkom en stenläggning som utgjort en tidigare gårdsplan. På stenläggningen förekom tegel, spik och en porslinskårva. Några spikar var maskintillverkad trådspik och porslinskårvan var mycket sentida. Stenläggningen låg direkt på underlaget.

Sammanlagt undersöktes 100 m² av undersökningsområdets 518 m² eller ca 20%.

Hela området har höjts med ca 0,6–0,7 m. I och med att det inte framkom några äldre anläggningar, lager eller fynd valdes att inte följa hela schaktningen.

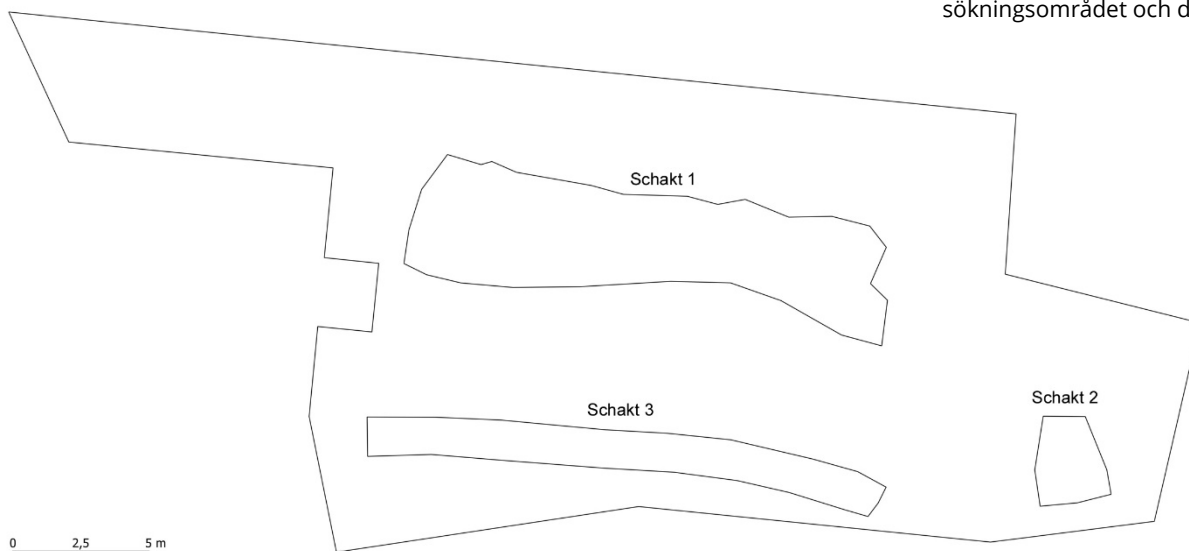
Enligt grannen som har bott hela sitt liv granne med kvarnen berättade att det befintliga källarförsedda bostadshuset uppfördes 1945. Troligen har man då använt schaktmassorna för att fylla upp med (Muntl. Per Ingvar Landin).



Figur 3. Del av fastighetskartan över Hörby med undersökningsområdet markerat med rött och schakten med svart.

© Lantmäteriet

Figur 4. Schaktplan med undersökningsområdet och de tre schakten.



Referenser

Muntliga uppgifter

Per Ingvar Landin

Kartmaterial

Fastighetskartan

Internetreferenser

Fornsök

Tekniska och administrativa uppgifter

Länsstyrelsens diarienummer	431-42977-2022
Skånearkeologis diarienummer	202309
Län	Skåne
Kommun	Hörby
Socken	Hörby
Fastighet	Hörby 42:18 och Karlsholm 19
RAÄ-nummer	L1989:2321/Hörby 87:1
Koordinatsystem	Sweref 99 TM
N koordinat	6190071
E koordinat	416309
M ö.h.	75-76
Fältarbetstid	2023-05-10
Antal arbetsdagar	1
Antal arkeologtimmar	4
Undersökningsområde	518 m ²
Undersökt yta	100 m ²
Projektansvarig	Per Sarnäs
Uppdragsgivare	Kvarndungen fastigheter AB

Arkivmaterial i form av shp-fil, digitala foton och rapportoriginal förvaras på Lunds universitets historiska museum.