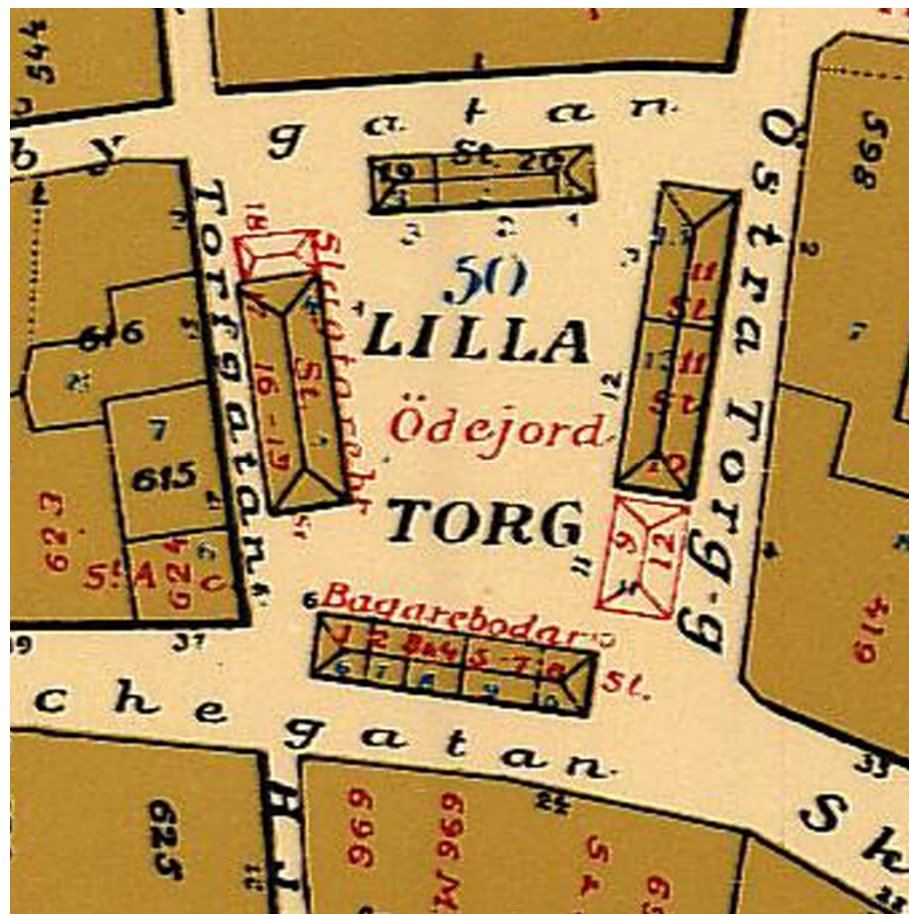


Arkeologisk undersökning i form av schaktövervakning 2017

# Innerstaden 1:14 – Lilla Torg, Stjärnan 9, fornlämning 20

GASLEDNING

Malmö stad, Malmö kommun  
Skåne län





Arkeologisk undersökning i form av schaktövervakning 2017

# Innerstaden 1:14 – Lilla Torg, Stjärnan 9, fornlämning 20

**GASLEDNING**

Malmö stad, Malmö kommun  
Skåne län

## Skånearkeologi

Per Sarnäs

Midgårdsgatan 3

216 19 Malmö

Tel: 0708-82 78 16

E-post: [info@skanearkeologi.se](mailto:info@skanearkeologi.se)

Webb: [www.skanearkeologi.se](http://www.skanearkeologi.se)

Arkeologisk undersökning i form av schaktövervakning 2017

### **Innerstaden 1:14 – Lilla Torg, Stjärnan 9, fornlämning 20**

#### **Gasledning**

Malmö stad, Malmö kommun

Skåne län

Skånearkeologi

Rapport 2017:24

Författare: Per Sarnäs

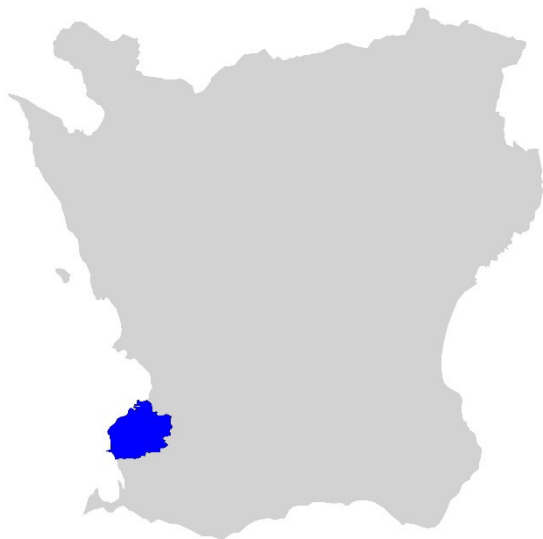
Grafisk form: Anders Gutehall

Omslagsbild: Per Sarnäs

© Skånearkeologi 2017

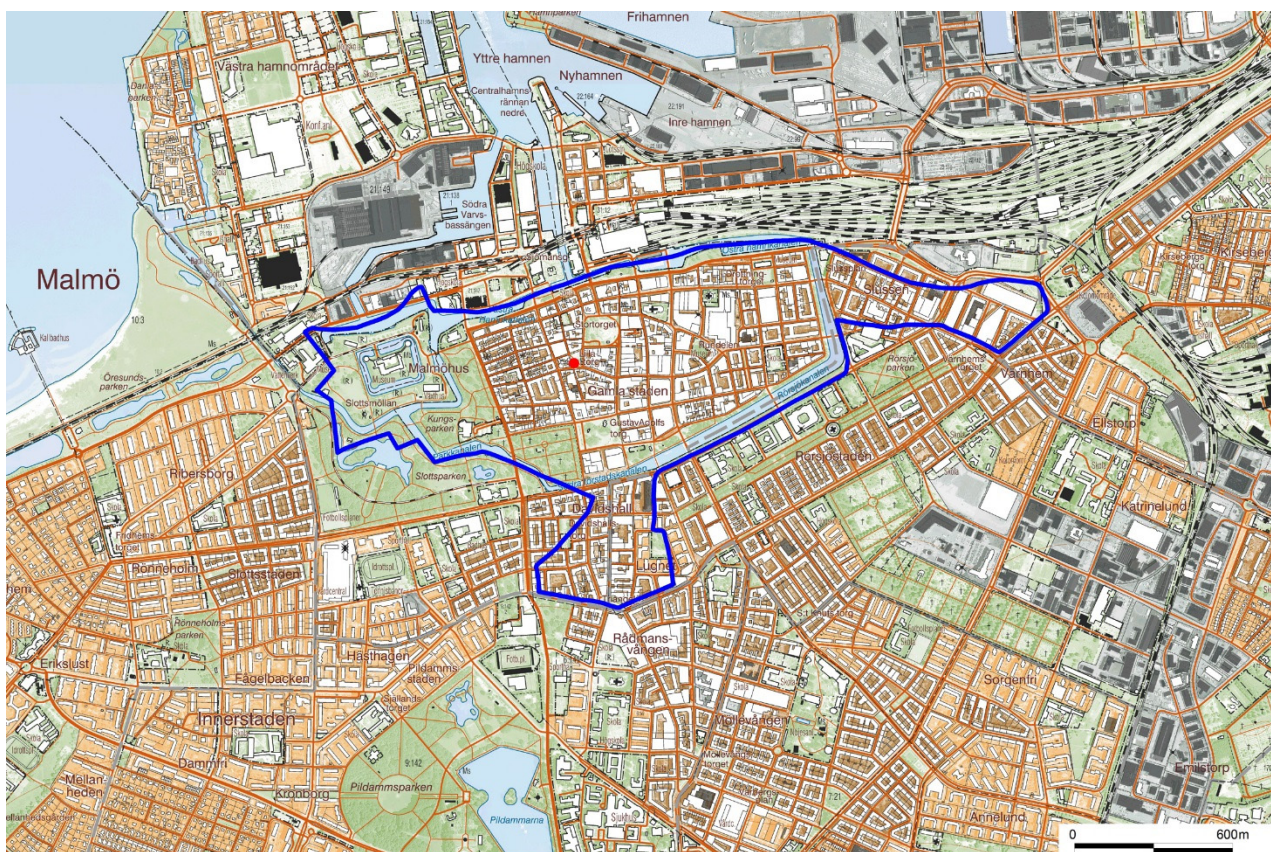
## Innehåll

|                                       |   |
|---------------------------------------|---|
| Undersökningens bakgrund och resultat | 5 |
| Tekniska och administrativa uppgifter | 6 |



Figur 1. Karta över Skåne med Malmö kommun markerat med blå färg.

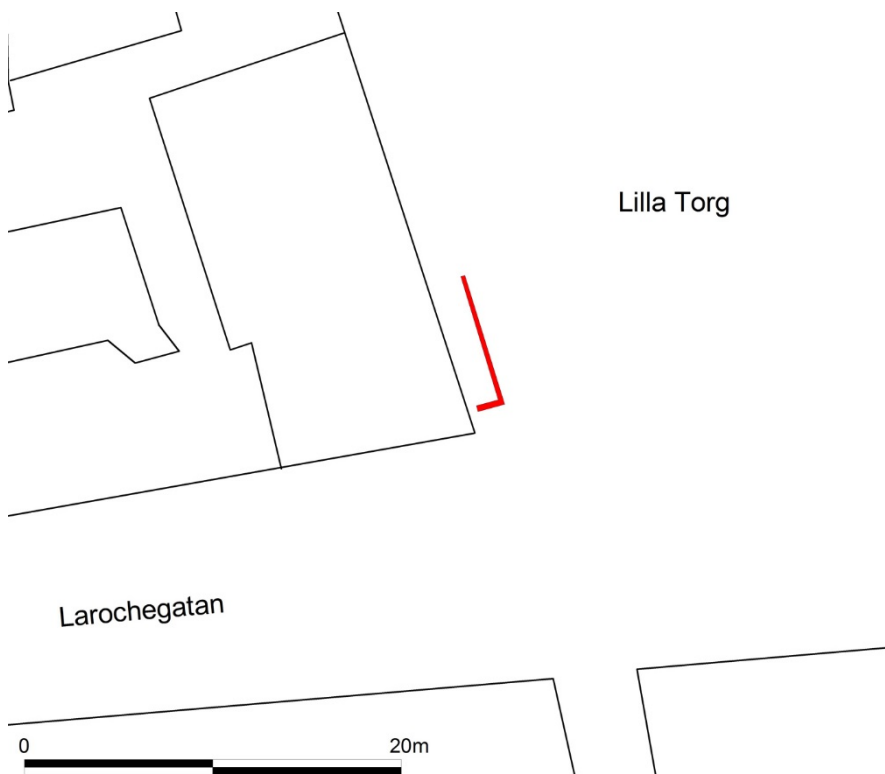
Figur 2. Del av karta över centrala Malmö med fornlämning nr 20:1 markerat med blå linje och platsen för undersökningen med rött.



## Undersökningens bakgrund och resultat

Med anledning av att Steakhouse Lilla Torg AB planerade installera gasolvärmare på sin uteservering som ligger inom Malmö medeltida och historiska stadsområde (Malmö 20:1), beslutade Länsstyrelsen om en arkeologisk undersökning i form av schaktövervakning.

Ett drygt 7 m långt schakt med ett djup av ca 0,6 m och en bredd av 0,3 m i botten drogs parallellt med fasaden. I botten av schaktet låg en äldre elledning som var skyddad av tegelstenar. Schaktningen berörde endast sentida massor. Elledningen föreföll dock vara nedgrävd i kulturlager. Framtida schaktningsarbeten som går djupare än 0,6 m kan komma att beröra orörda lager.



Figur 3. Schaktplan med det undersökta schaktet rödfärgat.

## Tekniska och administrativa uppgifter

|                                    |                              |
|------------------------------------|------------------------------|
| Länsstyrelsens diarienummer .....  | 431-3111-2017                |
| Skånearkeologis diarienummer ..... | 201707                       |
| Arkivnummer .....                  | G42:23                       |
| Län .....                          | Skåne                        |
| Kommun .....                       | Malmö                        |
| Stad .....                         | Malmö                        |
| Fastighet .....                    | Innerstaden 1:14, Stjärnan 9 |
| Kvarter .....                      | Stjärnan                     |
| RAÄ-nummer .....                   | 20:1                         |
| Ekonomiska kartans blad .....      | 2C:23                        |
| Koordinatsystem .....              | Sweref 99 TM                 |
| N koordinat .....                  | 6163931                      |
| E koordinat .....                  | 373910                       |
| M ö.h. ....                        | 4,5                          |
| Fältarbetstid .....                | 2017-11-20                   |
| Antal arbetsdagar .....            | 1                            |
| Antal arkeologtimmar .....         | 1                            |
| Undersökt yta .....                | 2,1 m <sup>2</sup>           |
| Projektansvarig .....              | Per Sarnäs                   |
| Uppdragsgivare .....               | Steakhouse Lilla Torg        |
| Kostnader                          |                              |
| Fältarbete: .....                  | 650:-                        |
| Rapport: .....                     | 3 250:-                      |
| Tryck: .....                       | 1 000:-                      |
| Summa: .....                       | 4 900:-                      |