

Arkeologisk undersökning i form av schaktövervakning 2016

Svanen 3, fornlämning 20

VA LEDNINGAR

Malmö stad, Malmö kommun
Skåne län



SKÅNE
ARKEOLOGI

Skånearkeologi
Rapport 2017:10

Per Sarnäs

Arkeologisk undersökning i form av schaktövervakning 2016

Svanen 3, fornlämning 20

VA LEDNINGAR

Malmö stad, Malmö kommun
Skåne län

Skånearkeologi

Per Sarnäs

Midgårdsgatan 3

216 19 Malmö

Tel: 0708-82 78 16

E-post: info@skanearkeologi.se

Webb: www.skanearkeologi.se

Arkeologisk undersökning i form av schaktövervakning 2016

Svanen 3, fornlämning 20

VA ledningar

Malmö stad, Malmö kommun

Skåne län

Skånearkeologi

Rapport 2017:10

Författare: Per Sarnäs

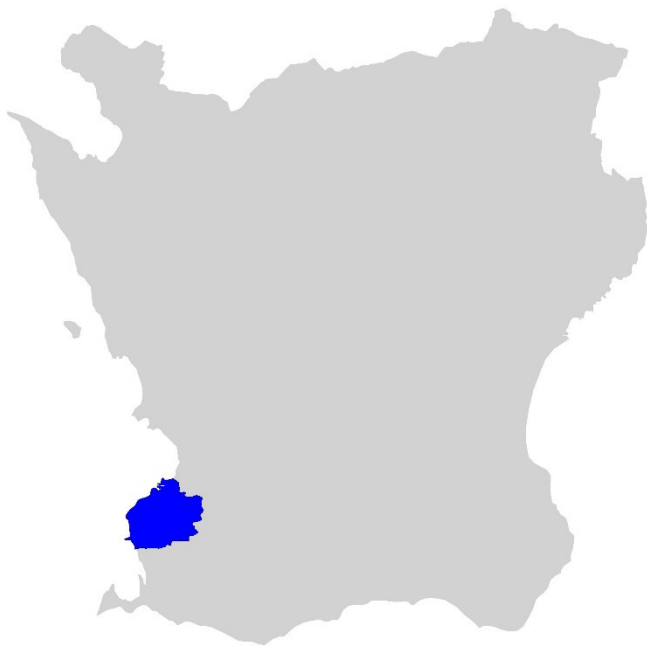
Grafisk form: Anders Gutehall

Omslagsbild: Per Sarnäs

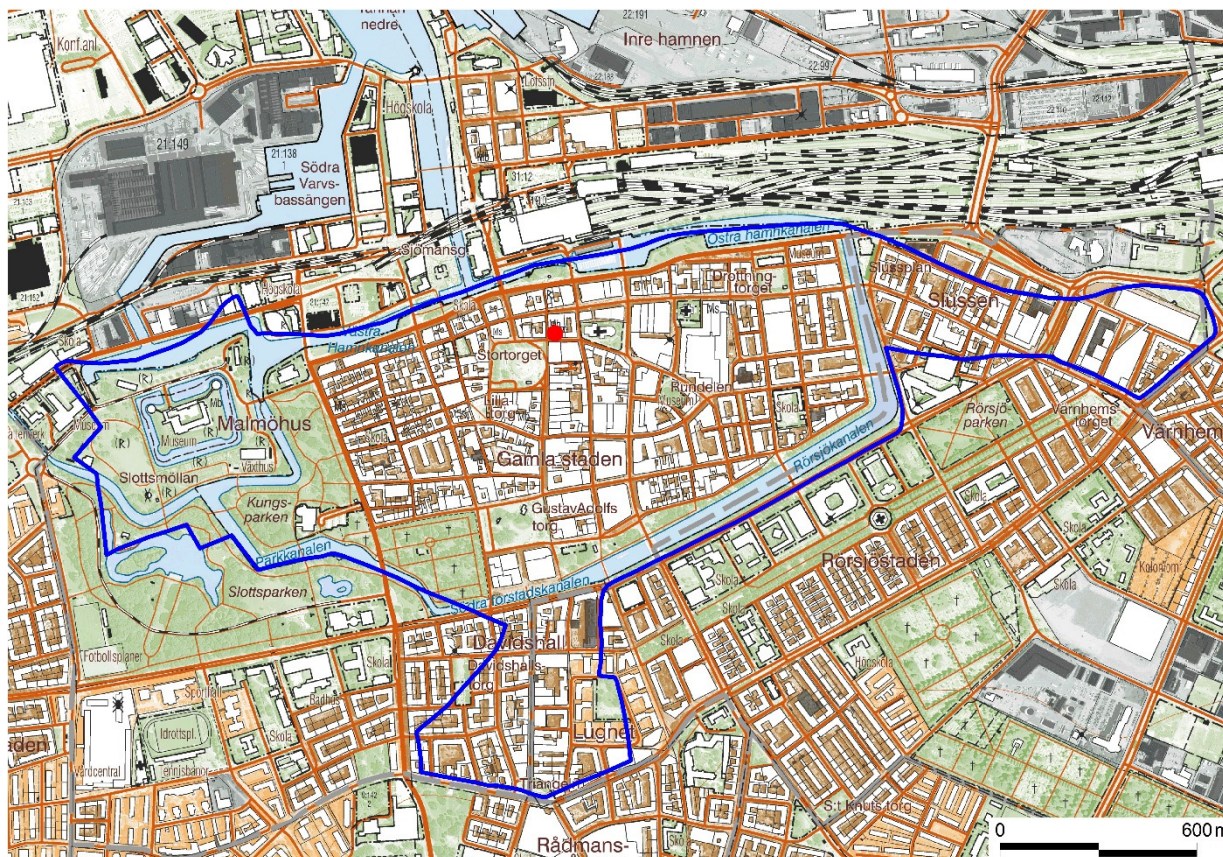
© Skånearkeologi 2017

Innehåll

Undersökningens bakgrund och resultat	5
Tekniska och administrativa uppgifter	6



Figur 1. Karta över Skåne med Malmö kommun markerat med blå färg.



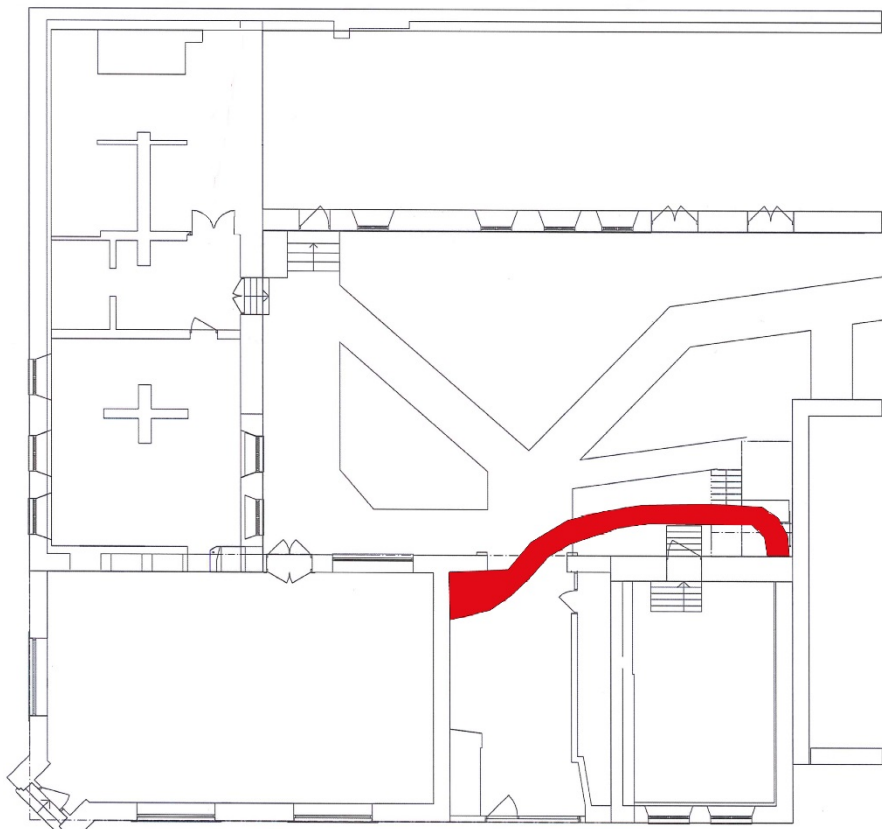
Figur 2. Del av karta över centrala Malmö med fornlämning nr 20:1 markerat med blå linje och platsen för undersökningen med rött.

Undersökningens bakgrund och resultat

Med anledning av att MKB fastighets AB planerade lägga om VA-ledningar och gräva ned en fettavskiljare inom fastigheten Svanen 3 som ligger inom Malmö medeltida stadsområde, beslutade Länsstyrelsen om en arkeologisk undersökning i form av en schaktövervakning.

Ett drygt 11 m² stort schakt för VA drogs från en plats inne i porten till ett källarutrymme. Schaktet var ca 0,6 m djupt och 0,8 m brett och berörde endast sentida omrörda massor. Enligt ursprungsplanerna skulle en fettavskiljare grävas ned men man valde istället att placera den på ett befintligt betonggolvet.

Schaktet mättes in manuellt och har digitaliserats i efterhand.



Figur 3. Det undersökta schaktet inlagt på en karta från Länsstyrelsen beslut. Fastigheten Svanen 3 ligger i korsningen Kyrkogatan och Kansligatan. Skala 1:250

Tekniska och administrativa uppgifter

Länsstyrelsens diarienummer	431-10251-2016
Skånearkeologis diarienummer	201618
Arkivnummer	43:11
Län	Skåne
Kommun	Malmö
Stad	Malmö
Fastighet	Svanen 3
Kvarter	Svanen
RAÄ-nummer	20:1
Ekonomiska kartans blad	2C:3e
Koordinatsystem	Sweref 99 TM
N koordinat	6164136
E koordinat	374113
Fältarbetstid	2016-12-01
Antal arbetsdagar	1
Antal arkeologtimmar	3
Undersökt yta	11 m ²
Projektansvarig	Per Sarnäs
Uppdragsgivare	MKB fastighets AB
Kostnader	
Projektledning/administration:	650:-
Fältarbete:	1 950:-
Rapport:	3 250:-
Resa:	180:-
Tryck:	1 000:-
Summa:	7 030:-

Arkivmaterial i form av digitala foton, .shp-filer och handlingar i ärendet förvaras i Malmö museers arkiv.