

Arkeologisk undersökning i form av schaktövervakning 2015–2016

Fastigheterna Trekanten, Magnus Stenbock & Carl Gustav, fornlämning 20

FJÄRRVÄRME

Malmö stad, Malmö kommun
Skåne län



Arkeologisk undersökning i form av schaktövervakning 2015–2016

Fastigheterna Trekanten, Magnus
Stenbock & Carl Gustav,
fornlämning 20

FJÄRRVÄRME

Malmö stad, Malmö kommun
Skåne län

Skånearkeologi

Per Sarnäs

Midgårdsgatan 3

216 19 Malmö

Tel: 0708-82 78 16

E-post: info@skanearkeologi.se

Webb: www.skanearkeologi.se

Arkeologisk undersökning i form av schaktövervakning 2015–2016

Trekanten, Magnus Stenbock & Carl Gustav, fornlämning 20

Fjärrvärme

Malmö stad, Malmö kommun

Skåne län

Skånearkeologi

Rapport 2016:5

Författare: Per Sarnäs

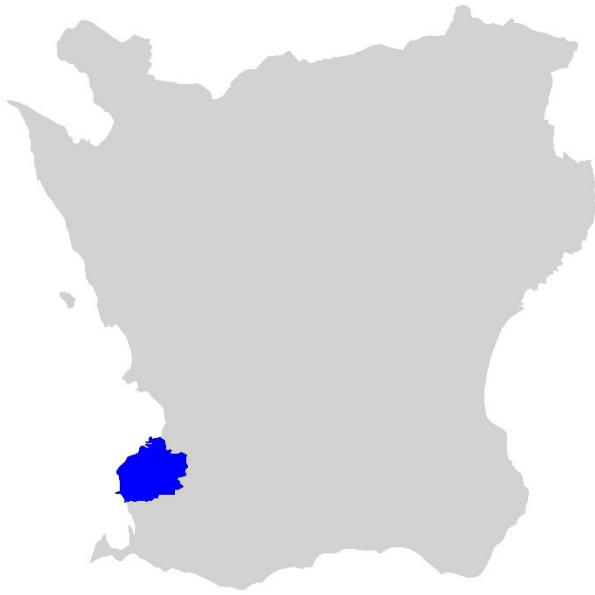
Grafisk form: Anders Gutehall

Omslagsbild: Västra schaktet i Södra Vallgatan

© Skånearkeologi 2016

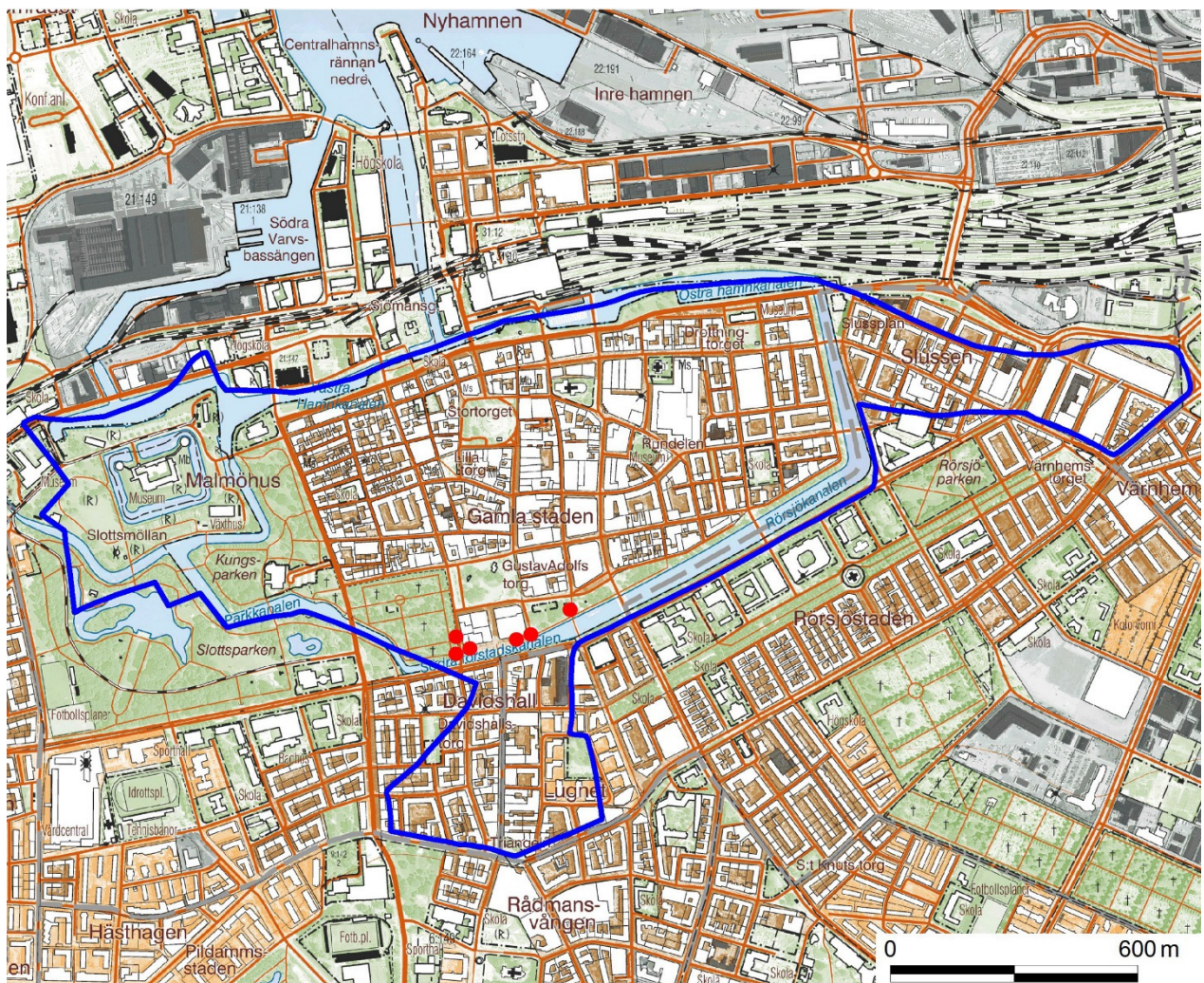
Innehåll

Undersökningens bakgrund och resultat	5
Tekniska och administrativa uppgifter	6



Figur 1. Karta över Skåne med Malmö kommun markerat med blå färg.

Figur 2. Del av karta över centrala Malmö med fornlämning nr 20:1 markerat med blå linje och schaktens läge med röda fyllda cirklar

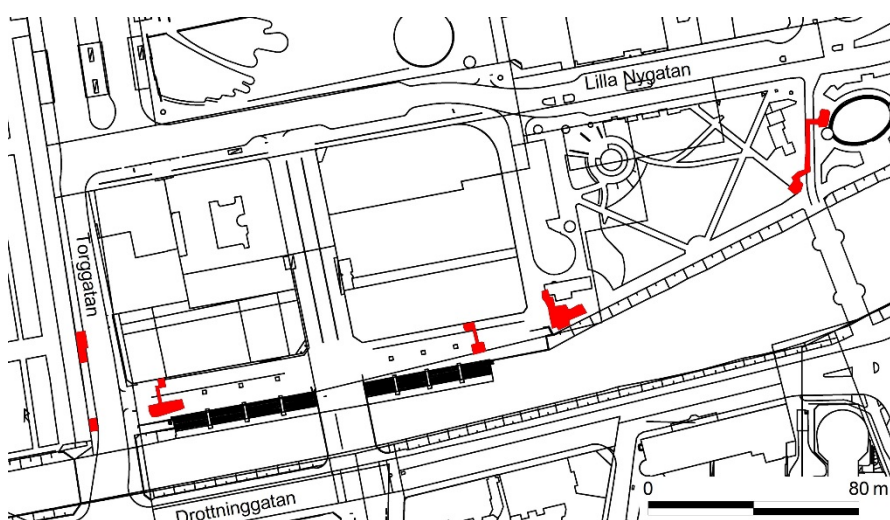


Undersökningens bakgrund och resultat

Med anledning av omläggning av fjärrvärmeledningar inom Malmö medeltida och historiska stadsområde (fornlämning nr 20:1) beslutade länsstyrelsen i Skåne om en arkeologisk undersökning i form av schaktövervakning.

Sammanlagt upptogs 389 m² schakt fördelat på sex schakt av varierande storlek och utbredning. Ytterligare ett mindre schakt upptogs i östra kanten av Gamla kyrkogården för att tätta en betongkulvert. Detta schakt besiktigades inte.

I schaktet längst i öster grävdes en helt ny schaktsträckning varvid endast sentida påförda lager kunde ses. I andra schaktet räknat från öster förekom fynd av äldre rödgods och stengods vid rensning av en sektion i norra schaktkanten. Även dessa massor var troligen påförda. Övriga schakt berörde endast tidigare nedgrävningar i samband med anläggandet av fjärrvärmekulvertar.



Figur 3. Schaktplan med schakten rödmarkerade.

Tekniska och administrativa uppgifter

Länsstyrelsens diarienummer 431-24777-2015
Skånearkeologis diarienummer 201525
Arkivnummer G99:02

Län Skåne
Kommun Malmö
Stad Malmö
Fastighet Trekanten, Magnus Stenbock, Carl Gustav
Kvarter Trekanten, Magnus Stenbock, Carl Gustav
RAÄ-nummer 20:1

Ekonomiska kartans blad 61D 6h SV
Koordinatsystem Sweref 99 TM
N koordinat 6163546
E koordinat 374109
M ö.h. 4

Fältarbetstid 2015-10-27-2016-01-28
Antal arbetsdagar 7
Antal arkeologtimmar 7

Undersökt yta 387 m²

Projektansvarig Per Sarnäs
Uppdragsgivare E. ON Värme Sverige AB

Kostnader

Fältarbete: 4 550:-
Rapport: 3 900:-
Tryck: 1 000:-
Resor: 200:-
GPS (Nätverks-RTK): 950:-
Summa: 10 600:-

Arkivmaterial förvaras i Malmö museers arkiv.