

Arkeologisk undersökning i form av schaktövervakning 2016

Nosaby 10:6, fornlämning 11, 16 & 17

ANLÄGGANDE AV ENSKILT AVLOPP

Nosaby socken, Kristianstads kommun
Skåne län



SKÅNE
ARKEOLOGI

Skånearkeologi
Rapport 2016:18

Per Sarnäs

Arkeologisk undersökning i form av schaktövervakning 2016

Nosaby 10:6, fornlämning 11, 16 & 17

ANLÄGGANDE AV ENSKILT AVLOPP

Nosaby socken, Kristianstads kommun
Skåne län

Skånearkeologi

Per Sarnäs

Midgårdsgatan 3

216 19 Malmö

Tel: 0708-82 78 16

E-post: info@skanearkeologi.se

Webb: www.skanearkeologi.se

Arkeologisk undersökning i form av schaktövervakning 2016

Nosaby 10:6, fornlämning 11, 16 & 17

Anläggande av enskilt avlopp

Nosaby socken, Kristianstads kommun

Skåne län

Skånearkeologi

Rapport 2016:18

Författare: Per Sarnäs

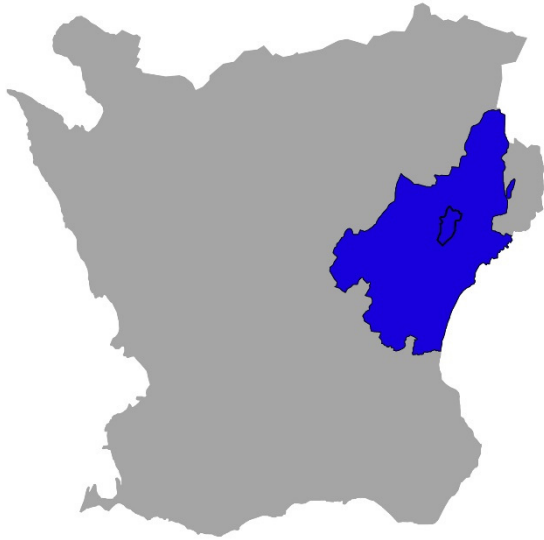
Grafisk form: Anders Gutehall

Omslagsbild: Per Sarnäs

© Skånearkeologi 2016

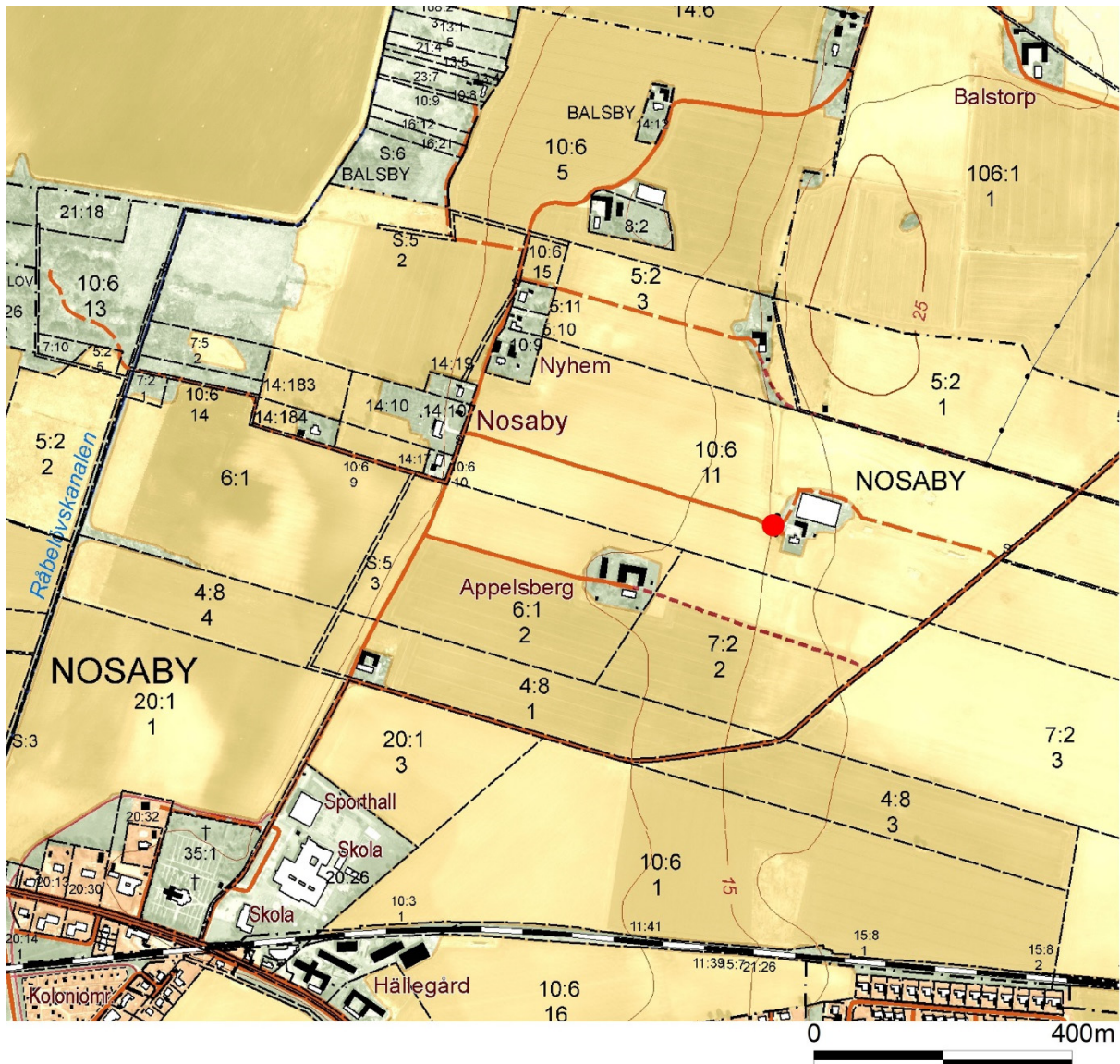
Innehåll

Undersökningens bakgrund och resultat	5
Referenser	5
Tekniska och administrativa uppgifter	6



Figur 1. Karta över Skåne med Kristianstads kommun markerat med blå färg och Nosaby socken svart linje.

Figur 2. Undersökningsområdet är markerat med röd fylld cirkel. Utdrag ur fastighetskartan. © Lantmäteriet

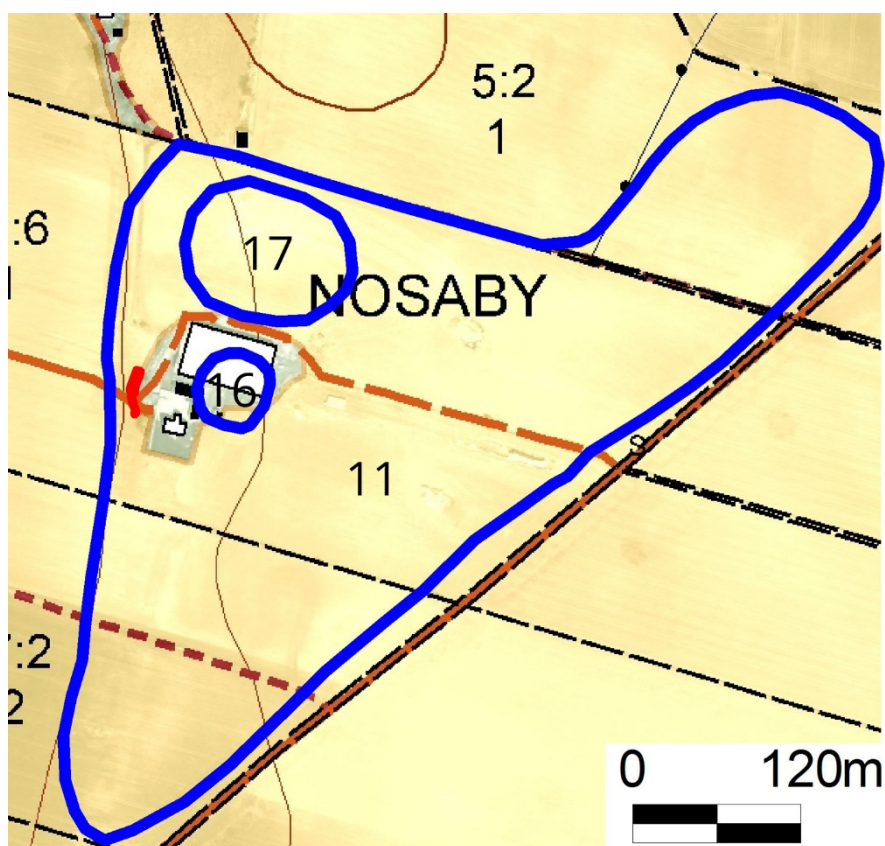


Undersökningens bakgrund och resultat

Med anledning av att fastighetsägaren, Lars Göransson, anlade ett enskilt avlopp inom en registrerad fornlämning (Nosaby nr 11, 16 och 17), beslutade Länsstyrelsen om en arkeologisk undersökning i form av en schaktövervakning.

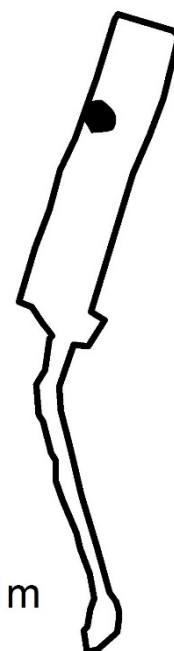
Nosaby nr 11 är registrerad som en odaterad boplats. Vid fornminnesinventeringen påträffades rikligt med bearbetad flinta och skörbränd sten. Boplatsen har troligen en vidare utbredning norrut. Nosaby nr 17 utgörs av ett flatmarksgravfält där det tidigare har framkommit skelett och urnor i samband med grustäkt. Nosaby nr 16 utgör en registrering av sammanförda lämningar.

Schaktet utgjordes i söder av ett smalt ledningsschakt som sedan övergick i en ca 3 x 15 m bred infiltrationsbädd. Inom denna infiltrationsbädd framkom i den södra delen rester av en källare, fylld med rivningsmassor och skräp, och i norra delen av schaktet en stor härd med en diameter av ca 1,7 m och ett djup av ca 0,1 m. Inga fynd påträffades vid framrensningen av härden. Härden torde utgöra en del av fornlämningen Nosaby nr 11.



Figur 3. Utdrag ur fastighetskartan med fornlämningarna Nosaby nr 11, 16 och 17 markerade med blå linje och undersökningsytan med rött.

© Lantmäteriet



Figur 4. Schaktplan med härden i norra delen av infiltrationsbädden.

Referenser

Kartmaterial

Fastighetskartan

Internetreferenser

FMIS

Tekniska och administrativa uppgifter

Länsstyrelsens diarienummer	431-21668-2016
Skånearkeologis diarienummer	201632
Län	Skåne
Kommun	Kristianstad
Socken	Nosaby
Fastighet	Nosaby 10:6
RAÄ-nummer	Nosaby nr 11, 16 och 17
Ekonomiska kartans blad	3E3a SV (RT90)
Koordinatsystem	Sweref 99 TM
N koordinat	6212752
E koordinat	450720
M ö.h.	15
Fältarbetstid	2016-10-19
Antal arbetsdagar	1
Antal arkeologtimmar	5
Undersökt yta	73 m ²
Projektansvarig	Per Sarnäs
Uppdragsgivare	Lars Göransson
Kostnader	
Fältarbete:	2 600:-
Rapport:	3 250:-
Resa:	850:-
GPS/RTK:	950:-
Fastighetskartan:	200:-
Tryck:	1 000:-
Summa:	8 850:-