

Arkeologisk förundersökning 2015

Skogholm 2, fornlämning 89 & 90

STALLBYGGE

Fosie socken, Malmö kommun
Skåne län



SKÅNE
ARKEOLOGI

Skånearkeologi
Rapport 2015:9

Per Sarnäs

Arkeologisk förundersökning 2015

Skogholm 2, fornlämning 89 & 90

STALLBYGGE

Fosie socken, Malmö kommun
Skåne län

Skånearkeologi

Per Sarnäs

Midgårdsgatan 3

216 19 Malmö

Tel: 0708-82 78 16

E-post: info@skanearkeologi.se

Webb: www.skanearkeologi.se

Arkeologisk förundersökning 2015

Skogholm 2, fornlämning 89 & 90

Stallbygge

Fosie socken, Malmö kommun

Skåne län

Skånearkeologi

Rapport 2015:9

Författare: Per Sarnäs

Grafisk form: Anders Gutehall

Omslagsbild: Schaktning i västra delen av stallet

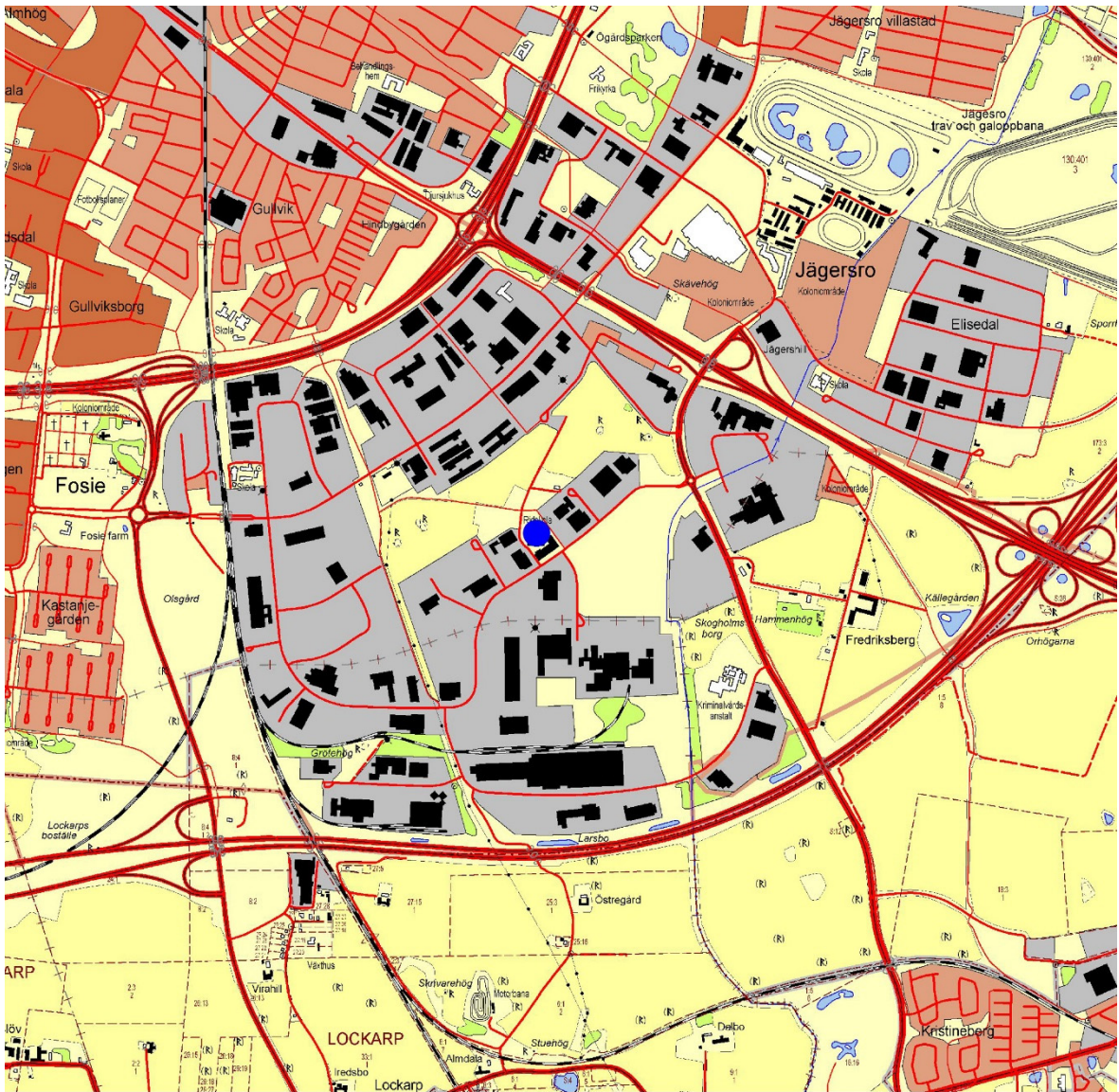
© Skånearkeologi 2015

Innehåll

Inledning	5
Topografi och fornlämningsmiljö	5
Tidigare undersökningar	5
Undersökningsresultat	6
Referenser	7
Tekniska och administrativa uppgifter	8



Figur 1. Karta över Skåne med Malmö kommun markerat med blå färg



Figur 2. Karta över del av Malmö med det undersökta schaktets läge markerat med blå fylld cirkel.

Inledning

Med anledning av att man uppför ett nytt stall åt Örestads ridklubb på fastigheten Skogholm 2, intill ett flertal fornlämningar, beslutade länsstyrelsen i Skåne om en arkeologisk förundersökning i form av en schaktningsövervakning.

Grundläggningen av stallet utfördes i form av voter vilket innebär att inte hela markytan behövde avbanas till fast grund. Votererna fylls sedan med makadam och betong och de är dessa som bär upp byggnaden. Mellan dessa gjuts sedan ett lättare betonggolv.

Topografi och fornlämningsmiljö

Undersökningsområdet ligger intill Trehögsparken som fredades för exploateringar under 1970-talets utbyggnad av Fosie industriområde beroende på det stora antalet gravhögar inom ett relativt begränsat område (5 högar, 1 rest av hög, 2 uppgifter om hög).

År 1804 enskiftades Fosie by och gård nr 8 flyttades ut ur byn och blev så småningom fastigheten Skogholm 2. Gård nr 8 var ett domkyrkoherman. Gården brann ner till grunden 1939. Enligt Svenska gods och gårdar uppfördes nuvarande mangårdsbyggnad samt ekonomibyggnader 1939 dock inte på exakt samma ställe. Den gamla gården har legat ungefär där stallen ligger i dag. Skogholm 2 var en lantbruksfastighet fram tills Örestads Ryttaresällskap tog över driften av gården 1973.

Namnet Skogholm kommer av att gården flyttades ut till en åker som kallades skogholmsåker eller "skouholmsåger" som i sin tur har fått sitt namn av en sedan länge försvunnen borganläggning några hundra meter sydväst om Skogholm 2 (Oxie nr 42).

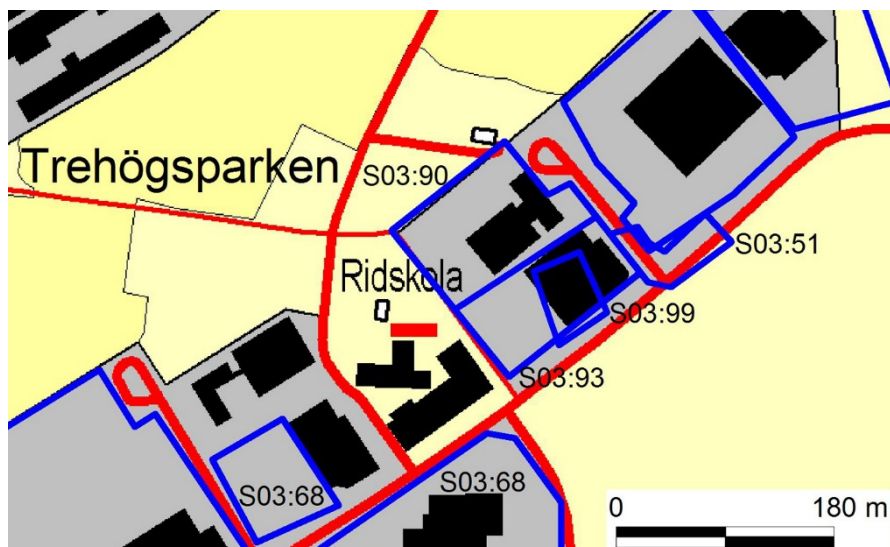
Vid grävningsarbeten år 1825 på fastigheten strax norr om Skogholm 2 (Fosie nr 19) påträffades en guldring (S03:02). S03:xx hänför sig till Malmö museers arkivnumrering.

TIDIGARE UNDERSÖKNINGAR

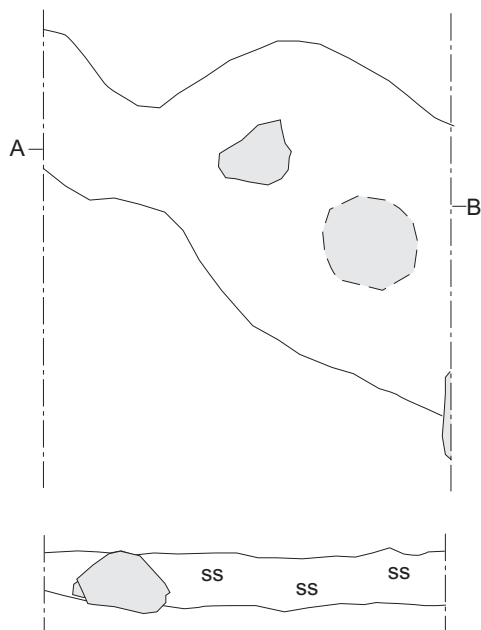
I undersökningsområdets närhet har det genomförts ett stort antal undersökningar genom åren i samband med utbyggnaden av Fosie industriby. De flesta undersökningar utfördes i slutet av 1970-talet och början av 1980-talet.

År 1972 undersöktes ett ca 3 000 stort område inom Kv. Knäckstenen varvid 2 härdar och 3 gropar påträffades (Widholm 1972; S03:51; MHM 3570).

Under våren 1976 undersöktes ett gravfält och härdområde västsydväst om fastigheten Skogholm 2, varvid 7 gravar och 5 härdar dokumenterades (S03:68; MHM 6034–6035).



Figur 3. Karta över de äldre undersökningar som redovisas i texten.



Figur 4. Plan- och sektionsritning av anl. 1. Stenar är fyllda med grått. Streckad linje anger bortschaktad sten. Ss står för skörbränd sten. Sektionen är 1,24 m bred.

Under våren och sommaren 1979 undersöktes ett ca 5 000 m² stort område i Kv. Benkammen. Sammanlagt framkom 7 anläggningar bestående av 1 härd och 6 gropar. Groparna var mycket fyndrika och innehöll flintredskap och keramik från sen yngre bronsålder. Även en bronsnål påträffades i en av groparna (Jonsson 1981b; S03:82; MHM 6204).

Senvintern 1980 utfördes en arkeologisk undersökning av en ca 5 000 m² stor yta. Sammanlagt framkom ett 15-tal anläggningar i form av gropar och härdar. Enstaka fynd av flintavslag och några redskap gjordes samt en bit keramik (Jonsson 1981a; S03:90; MHM 6346). Schaktningen genomfördes med en hjullastare vilket till en del förklarar det magra resultatet.

I Kv. Knackstenen strax öster om föreliggande förundersökning genomfördes en undersökning sensommaren 1981. Inom en yta av drygt 5 000 m² framkom 1 härd och 9 gropar. Inga av anläggningarna kunde dateras (Lindahl 1981; S03:93; MHM 6439).

År 1986 undersöktes de resterande dryga 3 000 m² av Kv. Knackstenen. Vid undersökningen framkom 13 anläggningar bestående av 7 härdar, 4 stolphål och 2 gropar. En av härdarna innehöll Trattbägar keramik (Persson odat.; S03:99; MHM 6903).

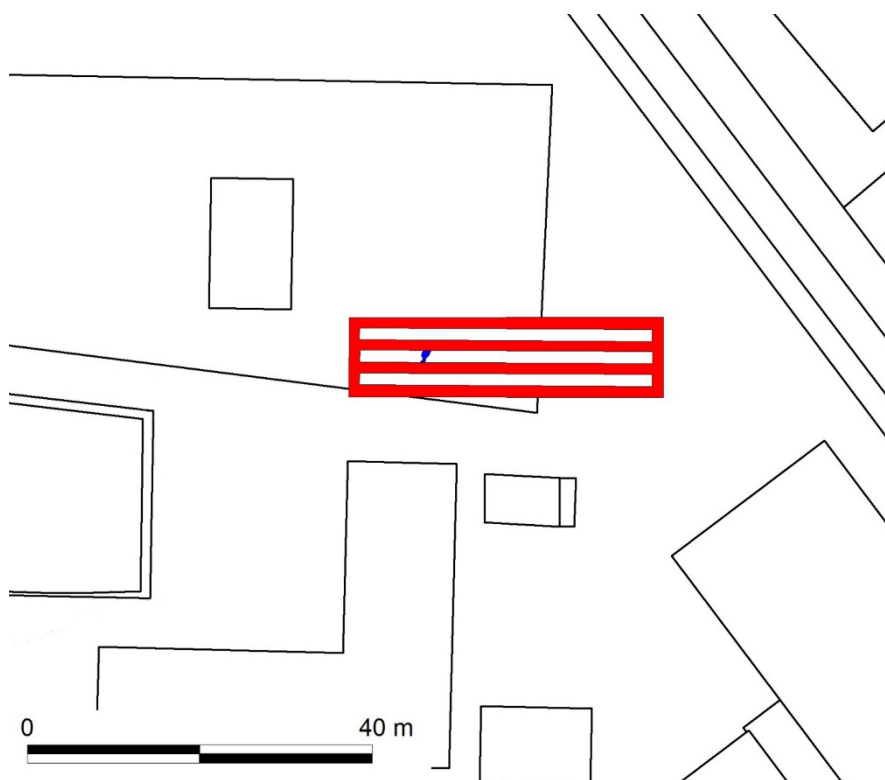
Undersökningsresultat

Schaktningen utfördes i voter eller rännor som schaktades ned till fast grund, dvs. övergången mellan matjord och underlag. Sammanlagt 214 m² avbanades på detta sätt.

Endast en anläggning framkom i form av en grund långsmal grop med sotig fyllning och en del sten. Anläggningen påminner om de som undersöktes inom Kv. Knackstenen 1986 (Persson odat.). En möjlig tolkning är att gropen har utgjort ett fundament för en rest sten och att stenarna i gropen har tjänat som stabilisering.

I östra delen av schakten framkom ett vattenpåverkat område och troligen vidtar här en våtmark eller ett surhål.

Matjorden innehöll få fynd av flintavslag.



Figur 5. De undersökta schakten är markerade med röd färg. Den framkomna anläggningen är fylld med blått.

Referenser

Opublicerat material

- Jonsson, E. 1981a. Arkivrapport över arkeologisk undersökning inom Kv. Knackstenen. Malmö museum
- Jonsson, E. 1981b. Arkivrapport över arkeologisk undersökning inom Kv. Benkammen. Malmö museum
- Lindahl, B. 1981. Arkivrapport över arkeologisk undersökning inom Kv. Knackstenen. Malmö museum
- Persson, J. odat. Arkivrapport över arkeologisk undersökning inom Kv. Knackstenen. Malmö museum
- Widholm, D. 1972. Arkivrapport över arkeologisk undersökning av förhistoriska fornlämningar å Knackstengatan, Stadsäga 2488, Malmö stad.

Internetreferenser

FMIS

Tekniska och administrativa uppgifter

Länsstyrelsens diarienummer431-9952-2014
Skånearkeologis diarienummer201501
ArkivnummerS03:161

LänSkåne
Kommun Malmö
Socken Fosie
Fastighet Skogholm 2
RAÄ-nummer 89 & 90

Ekonomiska kartans blad2C 2f
Koordinatsystem Sweref 99 TM
X koordinat6158853
Y koordinat376993
M ö.h. 35-37

Fältarbetstid2015-03-11-2015-07-24
Antal arbetsdagar 15
Antal arkeologtimmar 17

Undersökt yta 214 m²

Projektansvarig Per Sarnäs
Uppdragsgivare Fastighetskontoret, Malmö stad

Kostnader, arkeologi

Fältarbete:11 050:-
Rapport:5 200:-
Tryck:1 000:-
Resor:1 300:-
Summa:18 550:-

