

Arkeologisk förundersökning 2015

# Fosie 165:266

ELLEDNING

Fosie socken, Malmö kommun  
Skåne län



**SKÅNE**  
ARKEOLOGI

Skånearkeologi  
Rapport 2015:4

Per Sarnäs



Arkeologisk förundersökning 2015

# Fosie 165:266

ELLEDNING

Fosie socken, Malmö kommun  
Skåne län

## Skånearkeologi

Per Sarnäs

Midgårdsgatan 3

216 19 Malmö

Tel: 0708-82 78 16

E-post: [info@skanearkeologi.se](mailto:info@skanearkeologi.se)

Webb: [www.skanearkeologi.se](http://www.skanearkeologi.se)

Arkeologisk förundersökning 2015

**Fosie 165:266**

**Elledning**

Fosie socken, Malmö kommun

Skåne län

Skånearkeologi

Rapport 2015:4

Författare: Per Sarnäs

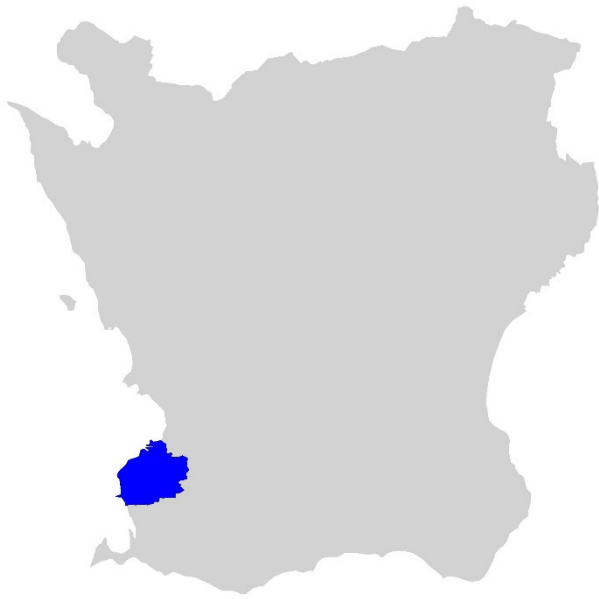
Grafisk form: Anders Gutehall

Omslagsbild: Per Sarnäs

© Skånearkeologi 2015

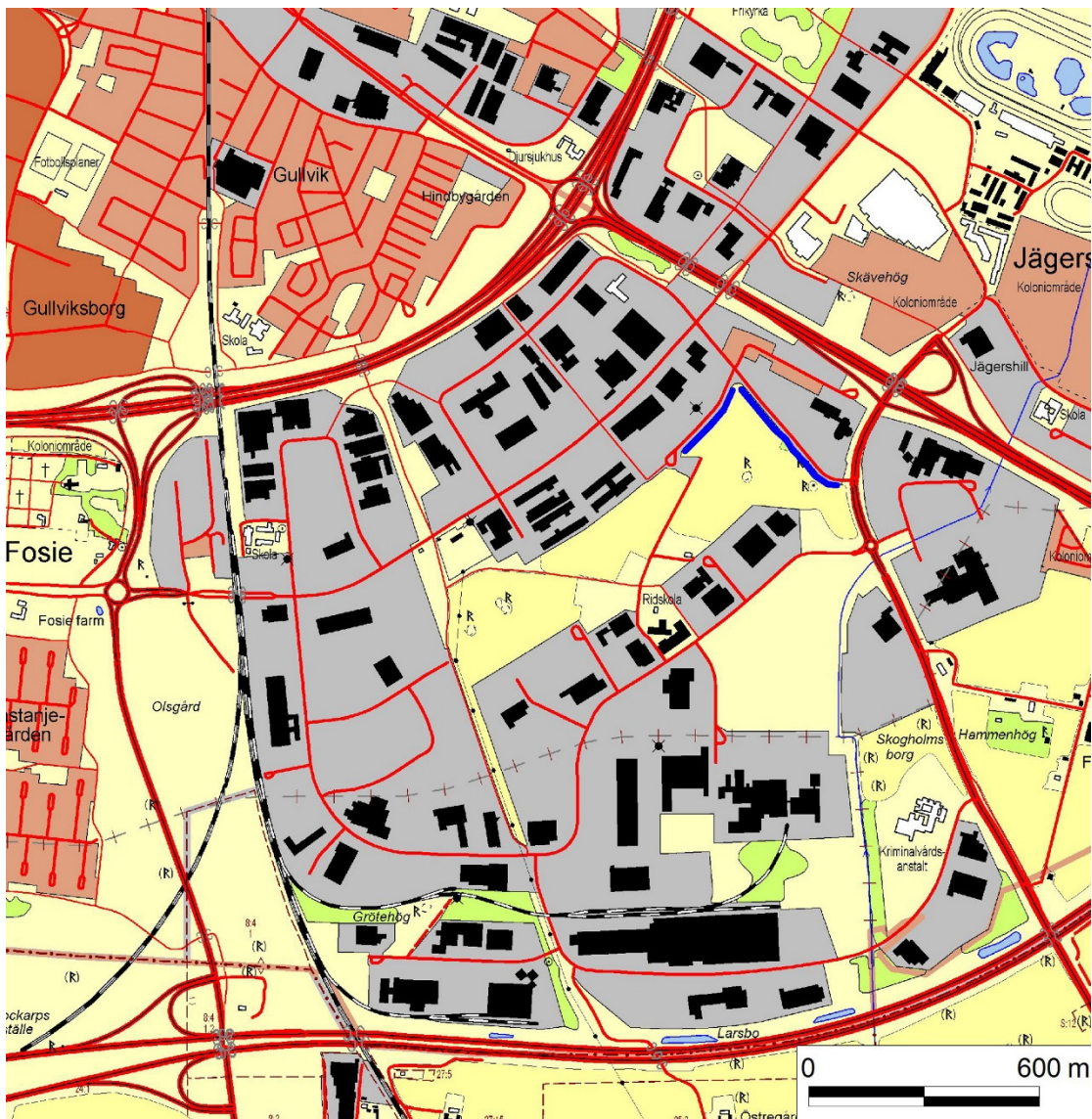
## Innehåll

Undersökningens bakgrund och resultat	5
Tekniska och administrativa uppgifter	6



Figur 1. Karta över Skåne med Malmö kommun markerat med blå färg

Figur 2. Del av karta över del av Malmö med schaktens sträckning markerat med blå linje

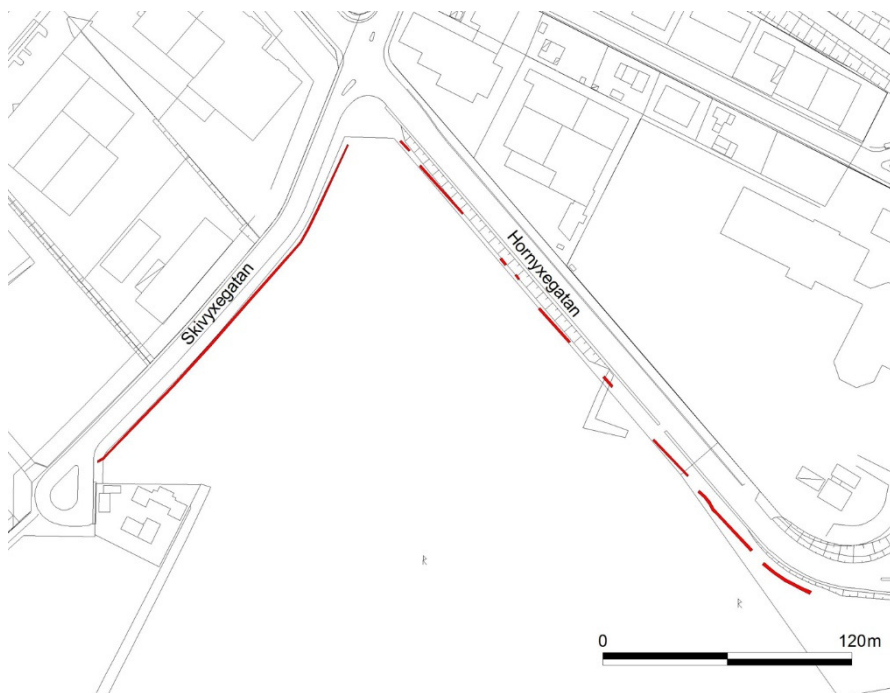




## Undersökningens bakgrund och resultat

Med anledning av att E ON lade ned nya elledningar längs en sträcka av ca 1600 m, inom fastigheten Fosie 165:266, intill ett område med gravhögar från bronsåldern, beslutade Länsstyrelsen i Skåne om en arkeologisk förundersökning i form av en schaktningsövervakning.

Vid en första kontakt med entreprenören (Akea) skulle man börja gräva vid en transformatorstation. Denna del bedömdes inte vara meningsfull att övervaka. Skånearkeologi skulle därför kontaktas när man väl börjad gräva för själva ledningen. Så blev dock inte fallet. De första 800 m schaktades utan arkeologisk övervakning. Enligt uppgift från grävmaskinisten utgjordes halva schaktbredden av ett äldre lednings-schakt. Längs de följande 225 m avbanades matjorden i förväg (enligt överenskommelse) och vid efterföljande besiktning genomfördes en rensning med grävmaskin där ca 0,05 m togs bort. För att effektivisera arbetet genomfördes resterande sträcka på drygt 400 m som en sökschaktning med 9 schakt. De avslutande drygt 125 m grävdes under väg och under en cykelväg inom ett område där det sannolikt inte har funnits gravhögar. Denna sträcka besiktigades inte. Det framkom inga fornlämningar längs sträckan förutom enstaka flintavslag. I tredje schaktet räknat från sydost framkom en sentida huslämning bestående av en del av en husgrund och kullersten.



Figur 3. Schaktplan med undersökta schakt fyllda med röd färg

## Tekniska och administrativa uppgifter

Länsstyrelsens diarienummer .....	431-9707-2014
Skånearkeologis diarienummer .....	201413
Arkivnummer .....	S03:161
Län .....	Skåne
Kommun .....	Malmö
Socken .....	Fosie
Fastighet .....	Fosie 165:266
Ekonomiska kartans blad .....	Jägersro 2C 2f
Koordinatsystem .....	Sweref 99 TM
X koordinat .....	6159294
Y koordinat .....	377203
Fältarbetstid .....	2015-04-21–2015-04-22
Antal arbetsdagar .....	2
Antal arkeologtimmar .....	11
Undersökt yta .....	540 m <sup>2</sup>
Projektansvarig .....	Per Sarnäs
Uppdragsgivare .....	E. ON Elnät Sverige AB
Kostnader, arkeologi	
Fältarbete: .....	7 150:-
Rapport: .....	3 900:-
Tryck: .....	1 000:-
Resor: .....	250:-
Summa: .....	12 300:-

Arkivmaterial i form av digitala foton och originalhandlingar förvaras på Malmö museer.









