

Arkeologisk förundersökning 2014

Innerstaden 10:94 – Tessins väg, fornlämning nr 20:2

FJÄRRVÄRME

Malmö stad, Malmö kommun
Skåne län



Arkeologisk förundersökning 2014

Innerstaden 10:94 – Tessins väg, fornlämning nr 20:2

FJÄRRVÄRME

Malmö stad, Malmö kommun
Skåne län

Skånearkeologi

Per Sarnäs

Midgårdsgatan 3

216 19 Malmö

Tel: 0708-82 78 16

E-post: info@skanearkeologi.se

Webb: www.skanearkeologi.se

Arkeologisk förundersökning 2014

Innerstaden 10:94, fornlämning nr 20:2

Fjärrvärme

Malmö stad, Malmö kommun

Skåne län

Skånearkeologi

Rapport 2014:8

Författare: Per Sarnäs

Grafisk form: Anders Gutehall

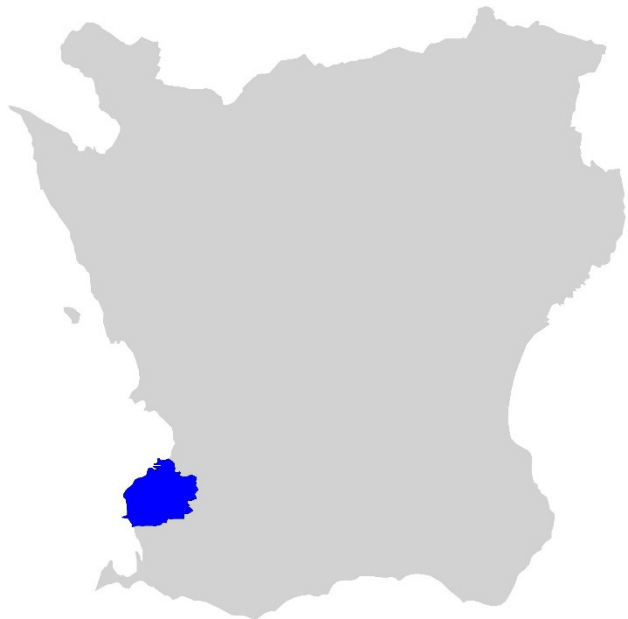
Omslagsbild: Per Sarnäs

Tryck: Holmbergs i Malmö AB

© Skånearkeologi 2014

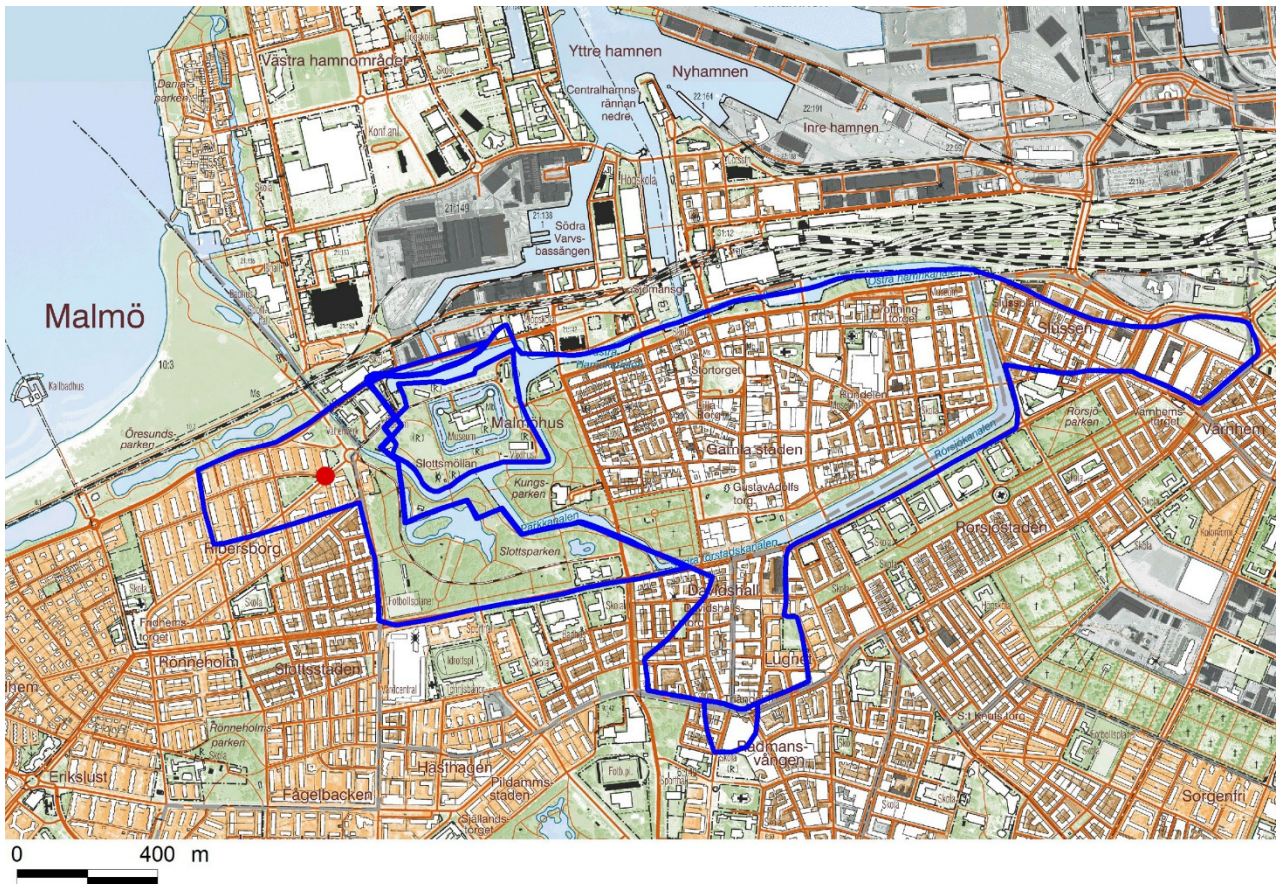
Innehåll

| | |
|---------------------------------------|---|
| Undersökningens bakgrund och resultat | 5 |
| Referenser | 5 |
| Tekniska och administrativa uppgifter | 6 |



Figur 1. Karta över Skåne med Malmö kommun markerat med blå färg

Figur 2. Karta över del av Malmö med platsen för undersökningen markerad med en röd fylld cirkel.

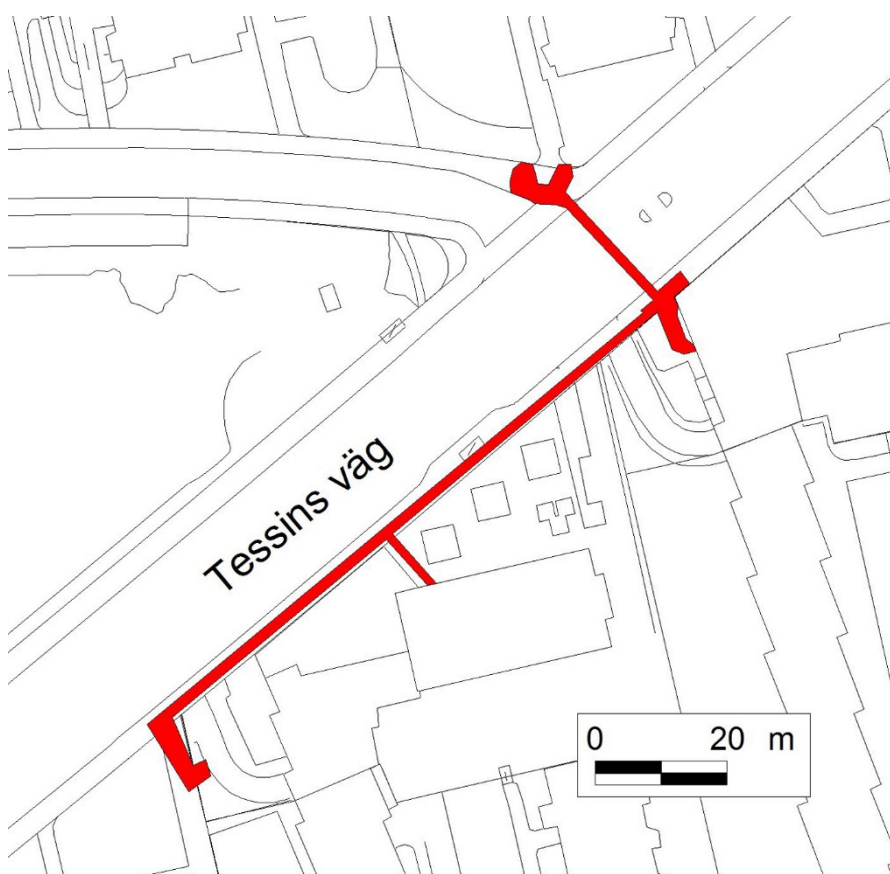


Undersökningens bakgrund och resultat

Med anledning av att E.ON Värme Sverige AB skulle ansluta fjärrvärme till några fastigheter vid Tessins väg som ligger inom Malmö 20:2 beslutade länsstyrelsen i Skåne län om en arkeologisk förundersökning i form av en schaktningövervakning. Den arkeologiska förundersökningen genomfördes av Skånearkeologi.

Under Skånska kriget 1676–1679 belägrades Malmö 1677 av Danska armén som grävde ett antal löpgravar inom ett område som i dag avgränsas av Limhamnsvägen, Mariedalsvägen, Kilian Zollsgatan och Roslins väg (Ersgård 1977 s.218).

Samtliga schakt berörde omgrävda massor. I Tessins väg går bl.a. stora avloppsledningar som ligger på 3,5 meters djup vilket innebär att stora delar av gatan har varit uppgrävd i samband med detta.



Figur 3. Schaktplan som visar de undersökta fjärrvärmeschakten.

Referenser

Litteratur

Ersgård, H. 1977. Stadens historia 1658–1718. I Malmö stads historia andra delen.

Tekniska och administrativa uppgifter

| | |
|------------------------------------|------------------------|
| Länsstyrelsens diarienummer | 431-7842-2014 |
| Skånearkeologis diarienummer | 201412 |
| Arkivnummer | G140:01 |
| Län | Skåne |
| Kommun | Malmö |
| Stad | Malmö |
| Fastighet | Innerstaden 10:94 |
| RAÅ-nummer | 20:2 |
| Ekonomiska kartans blad | 2C:23 |
| Koordinatsystem | Sweref 99 TM |
| X koordinat | 6163700 |
| Y koordinat | 372734 |
| Fältarbetstid | 2014-04-16-2014-05-22 |
| Antal arbetsdagar | 1 |
| Antal arkeologtimmar | 2 |
| Undersökt yta | 306 m ² |
| Projektansvarig | Per Sarnäs |
| Uppdragsgivare | E ON. Värme Sverige AB |
| Kostnader, arkeologi | |
| Fältarbete: | 1 300:- |
| Rapport: | 3 900:- |
| Tryck: | 1 000:- |
| Summa: | 6 200:- |