

Arkeologisk förundersökning 2014

Husie 172:256 m.fl., fornlämning 41

ANLÄGGANDE AV DAMMAR

Husie socken, Malmö kommun
Skåne län



SKÅNE
ARKEOLOGI

Skånearkeologi
Rapport 2014:21

Per Sarnäs

Arkeologisk förundersökning 2014

Husie 172:256 m.fl., fornlämning 41

ANLÄGGANDE AV DAMMAR

Husie socken, Malmö kommun
Skåne län

Skånearkeologi

Per Sarnäs

Midgårdsgatan 3

216 19 Malmö

Tel: 0708-82 78 16

E-post: info@skanearkeologi.se

Webb: www.skanearkeologi.se

Arkeologisk förundersökning 2014

Husie 172:256 m.fl., fornlämning 41

Anläggande av dammar

Husie socken, Malmö kommun

Skåne län

Skånearkeologi

Rapport 2014:21

Författare: Per Sarnäs

Grafisk form: Anders Gutehall

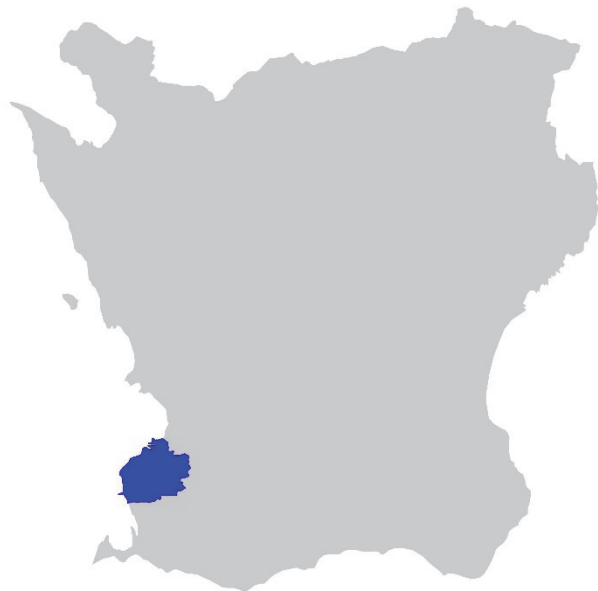
Omslagsbild: Per Sarnäs

Tryck: Holmbergs i Malmö AB

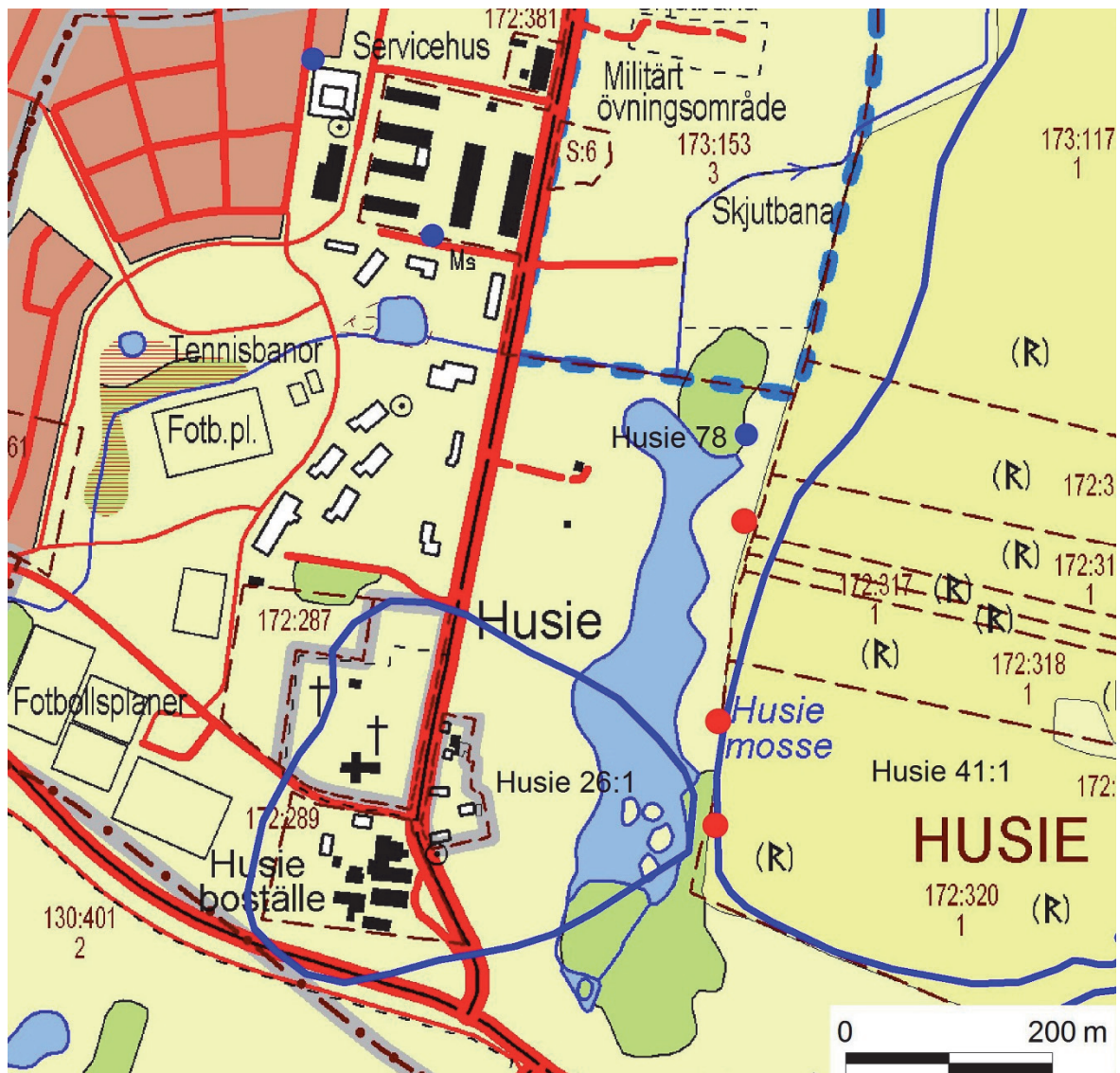
© Skånearkeologi 2014

Innehåll

Inledning	5
Undersökningens bakgrund och resultat	5
Referenser	6
Tekniska och administrativa uppgifter	7



Figur 1. Karta över Skåne med Malmö kommun markerat med blå färg



Figur 2. Karta över del av Malmö med de tre dammlägena markerade med röda fyllda cirklar

Inledning

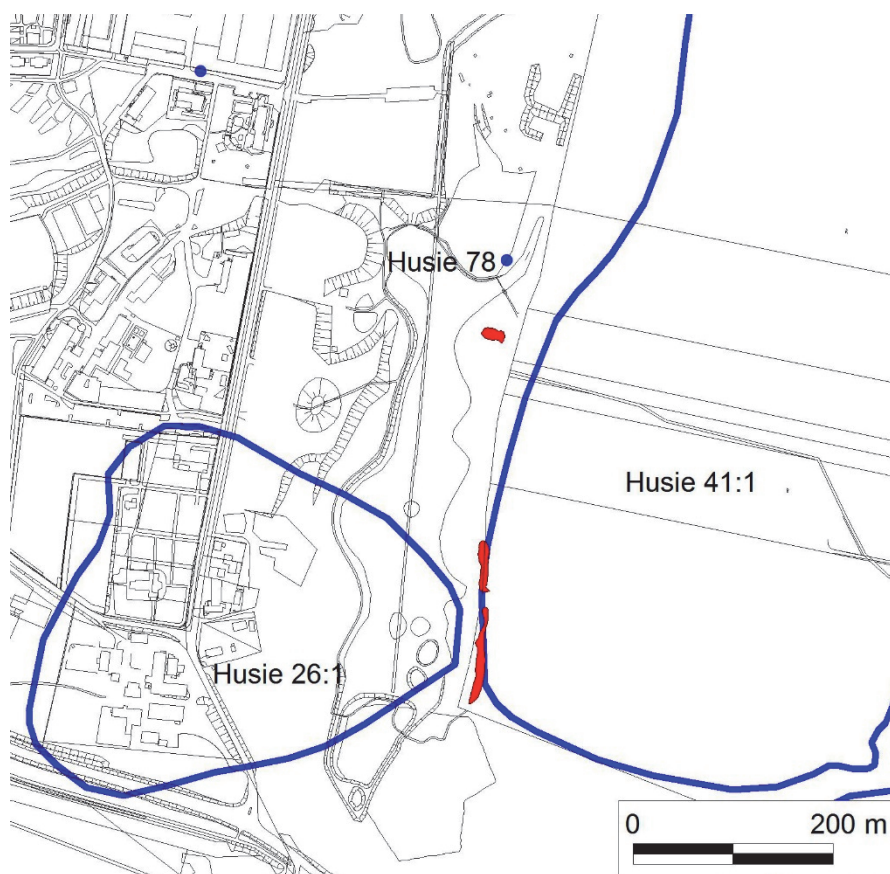
Med anledning av anläggandet av tre mindre dammar vid Husie mosse intill fornlämningarna Husie 41:1 (Grav- och boplotsområde), 26:1 (Husie bytomt) och 78 (Härdar), beslutade länsstyrelsen i Skåne län om en arkeologisk förundersökning i form av en schaktningsövervakning samt en antikvarisk kontroll i samband med att de uppgrävda massorna skulle breddas ut på omgivande mark. Uppdragen har utförts av Skånearkeologi.

Undersökningens bakgrund och resultat

Vid anläggandet av Husie mosse genomfördes en arkeologisk förundersökning i form av en schaktningsövervakning varvid tre härdar påträffades i närheten av den norra dammen (Assarsson 1997; Husie nr 78). I samband med en arkeologisk förundersökning av Husie 172:320 (S05:52) strax intill den mellersta dammen, påträffades lämningar i form av en fragmentarisk slipad flintyxa, rikligt med flintavslag och en halvmåneformad ränna som kan vara rester efter en hydda eller hus (Trönndal 1997; Husie 41:1). År 2009 och 2010 genomfördes en arkeologisk utredning och en arkeologisk förundersökning inom ett större område ca 150 meter öster om dammarna, inom fornlämning nr 41:1. Dessa två undersökningar visade på endast sporadiska förekomster av anläggningar i den del av undersökningsområdet som låg närmast Husie mosse (Skoglund 2009; Sarnäs 2010).

De tre dammarna grävdes till ett djup av 0,7–0,8 meter i de djupaste delarna med svagt sluttande sidor.

De ringa schaktdjupet medförde att det i stort sett endast var kolluvier (nederoderad matjord) som berördes av ingreppet. I de djupaste partierna framkom svartbrun till svart och bitvis torvig kärrjord. I detta lager påträffades enstaka flintavslag. I den norra dammen förekom inga toviga lager utan under matjorden vidtog underlaget. Massorna har breddats ut på marken främst österut enligt de riktlinjer som Länsstyrelsen har angett i beslutet.



Figur 3. Karta som visar de tre dammarna samt de närmaste fornlämningarna.

Referenser

Litteratur

- Sarnäs, P. 2010. Husie 173:117 m.fl., Kvarnby utbyggnadsområde. Arkeologisk förundersökning 2010. Sydsvensk Arkeologi Rapport 2011:17.
- Skoglund, P. 2009. Kvarnby utbyggnadsområde. Arkeologisk utredning 2009. Malmö museer Rapport 2009:039.

Opublicerat material

- Assarsson, H. 1997. Husie mosse. Rapport över arkeologisk schaktningsövervakning. Stadsantikvariska avdelningen, Malmö museer.
- Tröndal, C. 1997. Husie 172:320. Rapport över arkeologisk förundersökning 1996. Arkivrapport Malmö museer.

Internetreferenser

FMIS

Tekniska och administrativa uppgifter

Länsstyrelsens diarienummer431-23515-2014
Skånearkeologis diarienummer201428
ArkivnummerS05:104

Län Skåne
KommunMalmö
Socken Husie
Fastighet Husie 172:256, Husie 172:315, Husie 172:320
RAÄ-nummer 41:1

Ekonomiska kartans blad61D6h; 61D61 SV
Koordinatsystem Sweref 99 TM
X koordinat6160780
Y koordinat379535

Fältarbetstid2014-10-09-2014-10-14
Antal arbetsdagar4
Antal arkeologtimmar 11

Undersökt yta 1 350 m²

Projektansvarig Per Sarnäs
Uppdragsgivare Gatukontoret, Malmö stad

Arkivmaterialet förvaras på Malmö museer

Kostnader, arkeologi

Fältarbete: 7 150:-
Rapport: 3 900:-
Tryck: 1 000:-
Resor: 460:-
Summa: 12 510:-